# KALENDER 2020

**Indhold:**

**• Aabyhøj Park sommer og vinter • Søren Frichs Vej i tiden før vejen • Rensningsanlæg 1938-41 • Frisør og ny boks til bank • Ambulance-ulykke i Aabyhøj-kryds • Pølsevognen • Åen flyttes – skøjtesø til festivalplads • Boelssted med vinterhi for svaner • Laurids Agerskov – Åby Skole i 20 år • Syv gårde og matrikler flyttede ud!**

## Aabyhøj Park 1929 og 1954

Arealet til den vestlige del af parken købte Aaby Kommune i 1927. Efter tegning af konsulent N. Gram blev området anlagt som lystanlæg og åbnet den 9. juni 1929 med adgang fra alle sider ad egetræslåger. Man mødte et romantisk anlæg med broer, stensætninger, dæmninger og små søer, fx Gryden. Solpigen til højre blev opstillet i 1946.

Vandet i søerne kom fra Hasle Mark, og matr.nr. 15. Staahøjgaard (Sophus Baudits Vej) blev opført nær denne bæk ved udflytningen fra Aaby i 1822. De øvrige seks udflyttergårde fra samme år placeredes på lignende vis ved hver sin bæk.

*Foto: Thomas Pedersen, 1954. Den Gamle By.*

# AABY-AABYHØJ

## LOKALHISTORISKE FORENING

# Aaby-Aabyhøj Lokalhistoriske Forenings kalender for 2020

**Kalenderen bliver til ved indskydelser, opdagelser, foræringer – og billeders vinkler, som vi ser.**

Der arbejdes med at få konkret indhold frem, situationssammenhænge og holdninger. Vi bliver ofte optaget af tidstypiske motiver. Billeder kan pege i flere retninger forståelsesmæssigt og tolkningsmæssigt. Ofte findes interessante historier i simple motiver. Sommetider lader vi billedet præsentere sig selv. Andre gange leder billeder os ned i og ud i komplicerede emner og et langt forløb.

Arkivets billedsamling og billedsamlingen i Den Gamle By er udgangspunkt og grundlag ved eftersøgning af billeder til kalenderen. Vi kigger rundt eller søger i bestemte emner. Der kan søges systematisk eller på lykkepose-facon. Du kan kontakte os, hvis du vil være med et par timer i billedeuniverset. Gerne når du læser dette. Måske åbner netop dine interesser for nye dele af vores lokalhistorie.

Lokalhistorisk Arkiv på Åby Bibliotek er åbent torsdage kl. 14.30-17.30. Hvis du møder motiver i bybilledet, som kan anvendes nu eller om mange år, hører vi gerne om det..

*Arne Sørensen, Gunner Rosenstedt Nielsen*
*November 2019*

På vejkortet fra 1966 her finder du angivet navne på månederne de steder i Åbyhøj, som billederne kan henføres til.
Følg selv med kalenderen rundt i Åbyhøj!

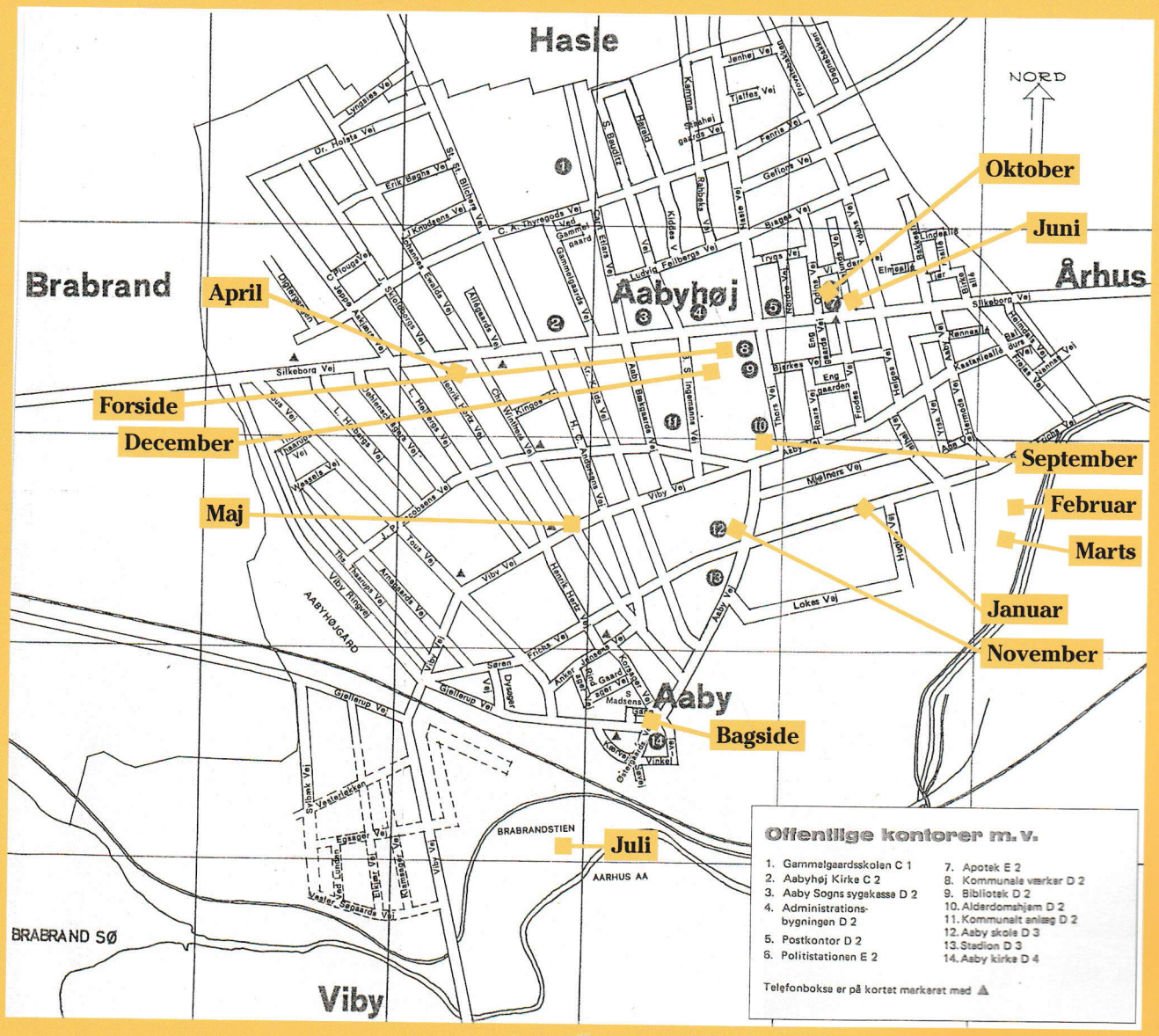

**Søren Frichs Vej – i tiden før vejen**

Netop i år med store forandringer og nye beboere i engen omkring vejen frem til Åby Skole og Aabyhøj Stadion tegner vi områdets tidsafsnit.
Til 1904. Landbrug (matr.nr. 5) i den vestlige del og engmatrikler til græsning fordelt mellem fem gårde i den østlige del.
1905: Aaby-konsortiet købte hele området (100 tdr. land). Frichs Fabrikker 1908/1912.
1919: Aarhus Kommune købte matr.nr. 5 og nogle af engmatriklerne.
1919-1967: Ingen veje i området – kun slaggesti for cykler. Aarhus Kommune udlejede jordstykker, fx som oplagsplads, ophugning og askebjerg fra Midtkraft – angiveligt for at undgå boligbyggeri med skatteflugt til Aaby Kommune. For børn et eldorado: Søer med tømmerflåde og skøjter under fødderne, opdagelse, huler, cirkus, bål og tilflugt til åen uden opsyn.
1937-1940: Aaby Kommune anlagde rensningsanlæg. Bemærk rund bygning, bassiner og mekanisk rensning til venstre under midten i billedet, se evt. februar og marts.
1967-70: Anlæg af Søren Frich Vej og erhvervsområde af fortrinsvis serviceagtig karakter. Billedet er taget i 1968.
Fra 2016: Området ændrer karakter med boliger og erhverv.

*Foto: Jørn Timm. Den Gamle By.*

# Januar 2020

| MANDAG | TIRSDAG | ONSDAG | TORSDAG | FREDAG | LØRDAG | SØNDAG |
|---|---|---|---|---|---|---|
| | | 1 | 2 | 3 | 4 | 5 |
| 6 | 7 | 8 | 9 | 10 | 11 | 12 |
| 13 | 14 | 15 | 16 | 17 | 18 | 19 |
| 20 | 21 | 22 | 23 | 24 | 25 | 26 |
| 27 | 28 | 29 | 30 | 31 | | |

**Gaasemadegrøft, hovedkloak og rensningsanlæg 1938-41**

På det øverste billede fra 28. november 1938 følger vi et stort arbejdsholds udgravning med skovl og spade samt bortkørsel med trillebør. Ellers ingen mekaniske hjælpemidler. Arbejdet dette efterår til et bassin for spildevandsrensningsanlægget er i fuld gang, men må nu afvente afstivning af siderne og sænkning af vandstanden.
Projektet med tilskud af statsmidler til anlæg af lukket kloakhovedledning og rensningsanlæg blev bevilget efter lov af 1. maj 1937.

*Fotograf ukendt. Den Gamle By.*

Det nederste billede er også taget 28. november 1938. Her er Landvæsenskommissionens opgave at besigtige resultatet. Kommissionen havde bevilget 150.000 kr. af de samlede udgifter på 251.500 kr. I baggrunden ses Frichs Fabrikker.

*Fotograf ukendt. Den Gamle By.*

# Februar 2020

| MANDAG | TIRSDAG | ONSDAG | TORSDAG | FREDAG | LØRDAG | SØNDAG |
|---|---|---|---|---|---|---|
| | | | | | 1 | 2 |
| 3 | 4 | 5 | 6 | 7 | 8 | 9 |
| 10 | 11 | 12 | 13 | 14 | 15 | 16 |
| 17 | 18 | 19 | 20 | 21 | 22 | 23 |
| 24 | 25 | 26 | 27 | 28 | 29 | |

**Udgravningsarbejde i flere etager af bassin til rensningsanlægget**

Vi er i maj måned 1939. Hullets sider er afstivet, så arbejdet kan videreføres. Dermed er man nået så langt ned, at arbejdsmændene må kaste jord op etagevis ad fire omgange – ingen mekanisk løftegrej her.
Hele anlægget blev sat i drift i efteråret 1941.

Før 1938 blev alt kloakvand fra bebyggelsen i sognet ført til det offentlige vandløb Gaasemadegrøften, der løb fra Tousvej ved Gl. Aaby i dalsænkningen syd for skolen og videre til udløb i åen.

*Fotograf ukendt. Den Gamle By.*



## Marts 2020

| MANDAG | TIRSDAG | ONSDAG | TORSDAG | FREDAG | LØRDAG | SØNDAG |
|---|---|---|---|---|---|---|
| | | | | | | 1 |
| 2 | 3 | 4 | 5 | 6 | 7 | 8 |
| 9 | 10 | 11 | 12 | 13 | 14 | 15 |
| 16 | 17 | 18 | 19 | 20 | 21 | 22 |
| 23 | 24 | 25 | 26 | 27 | 28 | 29 |
| 30 | 31 | | | | | |

**Åse og Wagner Küpper. Frisører i Pilegaarden, Silkeborgvj 325**

Wagner Küpper åbnede herre frisørforretning i bebyggelsen Pilegården i oktober 1936. Senere åbnede hans kone Åse også dame frisørforretning samme sted. Efter nogle år flyttede Küpper sin forretning til Åses forretning og samtidig flyttede Åse til det bageste lokale samme sted. Küpper havde 50 års jubilæum som frisør på denne adresse. Forretningen lukkede i 1989. Billedet er taget i 1939.

Franz Wagner Küpper blev født i 1911 i Sevel Sogn ved Vinderup. Familiebilledet fra Aarhus er taget i 1915. Küpper står som nr. 2 fra venstre. Familien flyttede til Åbyhøj omkring 1915 og boede Bragesvej 1, 1.sal. Senere til Bispehuset, Silkeborgvej 337. Küpper var lærling hos frisørmester Anthon Lind, Bispetorv, fra den 1.7.1927 til 26.3.1933. Derefter afstikkere til Hobro og Holstebro.

Lokalhistorisk forening vil gerne vide mere om forretninger på Silkeborgvej mellem H.C. Andersens Vej og Tousvej.

I 1950'erne var der 6 købmænd, 2 gartnere, 2 slagtere, 2 mejeriudsalg, 2 damefrisører, 2 bagere, 2 trikotageforretninger, kiosk, herrefrisør, isenkræmmer, ostehandler, cykelhandler og Tatol.

## April 2020

| MANDAG | TIRSDAG | ONSDAG | TORSDAG | FREDAG | LØRDAG | SØNDAG |
|---|---|---|---|---|---|---|
| | | 1 | 2 | 3 | 4 | 5 |
| 6 | 7 | 8 | 9 | 10 | 11 | 12 |
| 13 | 14 | 15 | 16 | 17 | 18 | 19 |
| 20 | 21 | 22 | 23 | 24 | 25 | 26 |
| 27 | 28 | 29 | 30 | | | |

**Ambulance-ulykke i Aabyhøj-kryds**

Tre biler i voldsomt sammenstød den 18. august 1960. En Zone-ambulance under udrykning kom ad Chr. Winthers Vej og kolliderede med en varevogn, der kørte ad Vibyvej. En parkeret bil blev også ramt. Føreren af varevognen pådrog sig en hjernerystelse og et mindre kraniebrud. Kvarterets pæne drenge er tæt samlet om ulykkens sammenhænge og forklaringer. Hvad snakkede I om? Mon ikke nogen kender eller genkender.

De mange og lange lige veje med almindelig vigepligt afstedkom mange ulykker i disse år.
Ambulancen er en Ford Mainline. Artikel i Århus Stiftstidende.

*Foto: Børge Venge.*

## Maj 2020

| MANDAG | TIRSDAG | ONSDAG | TORSDAG | FREDAG | LØRDAG | SØNDAG |
|---|---|---|---|---|---|---|
| | | | | 1 | 2 | 3 |
| 4 | 5 | 6 | 7 | 8 | 9 | 10 |
| 11 | 12 | 13 | 14 | 15 | 16 | 17 |
| 18 | 19 | 20 | 21 | 22 | 23 | 24 |
| 25 | 26 | 27 | 28 | 29 | 30 | 31 |

**Pølsevognen**

Chr. Møller overtog den lille pølsevogn på Åbyhøj Torv i 1953. Senere videreførte hans søn Bent pølsevognen. I 1968 ville kommunen lave et helleanlæg på Silkeborgvej, og den ene udkørsel fra Torvet skulle lukkes. Derved blev der plads til en ny og større pølsevogn ved apoteket. I 1985 sker der igen nyt. En større pavillon finder vej til Åbyhøj Torv. Kunderne kunne nu stå indenfor og blive betjent. Pavillonen stod her til 1994, hvor den i forbindelse med renovering af torvet blev flyttet over til Jyske Bank. Bent Møller solgte pølseforretningen i 1998. Den står i dag på Frederiksbjerg Torv.

Mange stamkunder var omkring pølsevognen på hjemvejen. Bent husker blandt andet Flemming "Bamse" Jørgensen. Da Electricalpubben eksisterede på Elka, kom der mange kunder i løbet af aftenen, når de store orkestre spillede. En tipsklub bestående af 13 medlemmer skulle hver uge komme til pølsevognen og sætte deres kryds ud for en kamp. Bent fortæller, at det gav så meget overskud, at de i 1978 kunne tage flyveren fra Tirstrup til København for at se Danmark tabe til England med 3-4. Det var Bents første flyvetur.

## Juni 2020

| MANDAG | TIRSDAG | ONSDAG | TORSDAG | FREDAG | LØRDAG | SØNDAG |
|---|---|---|---|---|---|---|
| 1 | 2 | 3 | 4 | 5 | 6 | 7 |
| 8 | 9 | 10 | 11 | 12 | 13 | 14 |
| 15 | 16 | 17 | 18 | 19 | 20 | 21 |
| 22 | 23 | 24 | 25 | 26 | 27 | 28 |
| 29 | 30 | | | | | |

**Forlægning af Aarhus Å**

Op igennem 1960'erne og 1970'erne skete der en væsentlig ændring af Aarhus Å's gennemløb i området mellem Viby og Åby.
Engarealet på Viby-siden af Aarhus Å – kaldet Eskelund – blev i denne periode anvendt til deponering af affald.
Åen blev da flyttet længere mod nord tæt til Brabrandstien på Åby-siden for at gøre plads til al affaldet. Derved forsvandt eng, oversvømmelse og skøjtebane for Åby. Det indvundne areal blev efterfølgende udlagt som grønt område, men nu på Viby-siden.
Seneste udvikling i anvendelsen af Eskelundområdet er beslutningen om, at området skal være koncert- og festivalplads. Northside vil i 2021 første gang blive gennemført her.

På billedet øverst ses å-løbet, som det tog sig ud i 1954.
På billedet nederst ses området, som det tager sig ud i dag.

*Billeder: Krak/COWI*

## Juli 2020

| MANDAG | TIRSDAG | ONSDAG | TORSDAG | FREDAG | LØRDAG | SØNDAG |
|---|---|---|---|---|---|---|
| | | 1 | 2 | 3 | 4 | 5 |
| 6 | 7 | 8 | 9 | 10 | 11 | 12 |
| 13 | 14 | 15 | 16 | 17 | 18 | 19 |
| 20 | 21 | 22 | 23 | 24 | 25 | 26 |
| 27 | 28 | 29 | 30 | 31 | | |

**Fra foreningens historie**

Foreningens sensommerudflugt i 2001 omfattede Fyrkat, Ridemandsmølle med maleren Anders Hune, Frejlev Kirke, bl.a. Per Kirkebys udsmykning og endelig det arbejdende museum Godthåb Hammerværk, der fremstillede Zink haveredskaber. Alle turdeltagerne er her samlet ved bussen og hammerværkets skorstene. *Find Holger!*
Udflugter har været gennemført hvert år siden 1992. De første år i private biler og halvdags, fra 1994 med bus og som regel 9-18. Turene tilrettelægges efter ideer, erfaringer og kontakter i stil med 2001.

Udflugterne i 1995-2000 fortæller om Socialmuseet i Norring, Borum Eshøj, Øster Nykirke Kirke, Gudenå- og Skjernå-kilderne, Rørbæk Sø, Vær Kirke, Industrimuseet i Horsens, Frihedsmuseet i Skanderborg, Clausholm Slot, Kejsergården i Randers, Fussingø, Vinderslev Kirke, Thorning Museum, museet i Klosterlund, Gasmuseet i Hobro og sejltur til Mariager.
Nogle af stederne kunne indgå i kommende udflugter, fx i nye former og sammenhænge. Giv et ring med tanker og ideer.

# August 2020

| MANDAG | TIRSDAG | ONSDAG | TORSDAG | FREDAG | LØRDAG | SØNDAG |
|---|---|---|---|---|---|---|
| | | | | | 1 | 2 |
| 3 | 4 | 5 | 6 | 7 | 8 | 9 |
| 10 | 11 | 12 | 13 | 14 | 15 | 16 |
| 17 | 18 | 19 | 20 | 21 | 22 | 23 |
| 24 | 25 | 26 | 27 | 28 | 29 | 30 |
| 31 | | | | | | |



**Boelssted med vinterhi for svaner**

Maleri af Svend Aage Heiredal (1921-2009). Født i Brabrand, udlært maskinarbejder fra Frichs, boet i Tousparken.
Ved udskiftningen af Aaby Mark 7. marts 1822 blev vejen til Hasle udlagt (Thorsvej). På den vestlige side langs denne vej blev oprettet tre små husmandsbrug, boelssteder. Et af dem, matr.nr. 30, lå på hjørnet af Åbyvej og Thorsvej som Åbyvej 62. Efterhånden et centralt sted, hvor trafikken til Aarhus fortsatte ad Åbyvej, mens Thorsvej var vejen til Silkeborgvej.
Aaby Kommune købte ejendommen af Rasmus Andersen i 1932. Herefter boede Søren Laursen i huset som kommunegartner i parken. I den tid overvintrede parkens svaner på loftet.
Søren Laursen har skrevet om sin skoletid i Aaby 1880-1887 i Åby Skoles 25 års jubilæumsskrift.
Huset måtte nedrives nogle år efter opførelsen af plejehjemmet. Fotografi af huset i foreningens kalender for 2000.

*Foto: Aaby-Aabyhøj Lokalhistoriske Arkiv.*

# September 2020

| MANDAG | TIRSDAG | ONSDAG | TORSDAG | FREDAG | LØRDAG | SØNDAG |
|---|---|---|---|---|---|---|
| | 1 | 2 | 3 | 4 | 5 | 6 |
| 7 | 8 | 9 | 10 | 11 | 12 | 13 |
| 14 | 15 | 16 | 17 | 18 | 19 | 20 |
| 21 | 22 | 23 | 24 | 25 | 26 | 27 |
| 28 | 29 | 30 | | | | |

**Ny boks til Aarhuus Privatbank**

Moderniseringer og leveringer af inventar hører hverdagen til, men metoder og omstændigheder skifter.
Her et tidsbillede med flere elementer. Stedet er Aarhuus Privatbank, Åbyhøj Afdeling, Silkeborgvej 228.

Med løftestænger og lignende håndværktøj bringes boksen på plads fra åben lastvogn uden kran. Fire kvinder følger lidt med. Året er 1954.

*Foto: Aaby-Aabyhøj Lokalhistoriske Arkiv.*

# Oktober 2020

| MANDAG | TIRSDAG | ONSDAG | TORSDAG | FREDAG | LØRDAG | SØNDAG |
|---|---|---|---|---|---|---|
| | | | 1 | 2 | 3 | 4 |
| 5 | 6 | 7 | 8 | 9 | 10 | 11 |
| 12 | 13 | 14 | 15 | 16 | 17 | 18 |
| 19 | 20 | 21 | 22 | 23 | 24 | 25 |
| 26 | 27 | 28 | 29 | 30 | 31 | |



**Laurids Agerskov. Skoleinspektør på Åby Skole i 20 år**

Aaby Kommune lod i perioden 1934 til 1967 malere portrættere syv fremtrædende borgere. Disse malerier hænger side om side i arkivet på biblioteket. I disse år bringer vi i kalenderne fotografier af de syv malerier og er kommet til overlærer Laurids Agerskov. Malet af Axel P. Jensen.
Agerskov, født i Gjellerup ved Herning i 1889, uddannede sig på flere måder til arbejdet som lærer, og det gav ham job i forskellige sammenhænge, inden han som overlærer ved Ebeltoft- Borger- og Realskole søgte og fik jobbet på Aaby Skole i 1934. Elevtallet 659. Den 31. december 1954 blev Agerskov pensioneret fra 1.444 elever.
De 20 år var også præget af skolemæssige ændringer i form af mellemskolen og realklassen i 1936, Værnemagtens og flygtninges brug af skole, men også færdiggørelsen af D-bygningen i 1945.

*Foto: Aaby-Aabyhøj Lokalhistoriske Arkiv.*

# November 2020

| MANDAG | TIRSDAG | ONSDAG | TORSDAG | FREDAG | LØRDAG | SØNDAG |
|---|---|---|---|---|---|---|
| | | | | | | 1 |
| 2 | 3 | 4 | 5 | 6 | 7 | 8 |
| 9 | 10 | 11 | 12 | 13 | 14 | 15 |
| 16 | 17 | 18 | 19 | 20 | 21 | 22 |
| 23 | 24 | 25 | 26 | 27 | 28 | 29 |
| 30 | | | | | | |

**Parken i vinterdragt**

Årets billedhistorier slutter med motiv fra Aabyhøj Park i begyndelsen af 1930'erne. Det dengang vandrige løb ned gennem parken og videre foran skolen til Gaasemadegrøften og Aarhus Å fik fra starten en egentlig bro med rækværk af flettede grene i naturlige former. En senere tid erstattede med rør og grus.

Parken lever som en grøn plet i hverdagens gunst og ugunst: Stenen fra Vølundsvej, stadion, voliere, legeplads, lege-sø, søen Gryden, søløven, solpigen, amatørteater på friluftsscene og Skt. Hans som eksempler. Ikke alt var holdbart og vedvarende.

*Foto: Privat eje.*

## December 2020

| MANDAG | TIRSDAG | ONSDAG | TORSDAG | FREDAG | LØRDAG | SØNDAG |
|---|---|---|---|---|---|---|
| | 1 | 2 | 3 | 4 | 5 | 6 |
| 7 | 8 | 9 | 10 | 11 | 12 | 13 |
| 14 | 15 | 16 | 17 | 18 | 19 | 20 |
| 21 | 22 | 23 | 24 | 25 | 26 | 27 |
| 28 | 29 | 30 | 31 | | | |

## Uden sælgere ingen kalender

**Også i år en stor tak til dem der støtter vor forening ved at forhandle vores kalender:**
Kiosken i Kvickly, Silkeborgvej/Haslevej.
Arbejdernes Landsbank, Silkeborgvej 228.
Fisker-Min Slagter, Vibyvej 39.
Rema 1000, Silkeborgvej 263.
Charlottehøj Kød og Smørrebrød, Hammershusvej 41.
Salon Klippestuen, Silkeborgvej 236.
Blomsterværkstedet Magnolia, Silkeborgvej 237.
Dannys Salon, Silkeborgvej 220
Fiskers Madværksted, Klamsagervej 19 c
Gissel Møbler og Senge, Silkeborgvej 268.

**Desuden en tak til vore sponsorer:**
Aabyhøj Håndværker- og Handelstandsforening – Gissel Møbler og Senge – AL2 bolig – Home i Åbyhøj – Børge Møller Grafisk i Risskov.

## Aaby-Aabyhøj Lokalhistoriske Forening

Foreningen har til huse sammen med Lokalhistorisk Arkiv på Åby Bibliotek, Ludvig Feilbergs Vej. Her er mødestedet for de fleste af foreningens arrangementer.

Foreningen blev stiftet i 1988 og har nu 420 medlemmer.
I reglen er der seks arrangementer om året, hvoraf det ene gennemføres i samarbejde med Biblioteket.

**Et lille indtryk fra årets program 2019/2020:**
- Juni: Aften med vandring i Aaby og fokus på udflytning 1822 samt livserindringer fra mands minde.
- August: Sensommerudflugt: Bryrup-Vrads. Bus: Harrild Hede, Skarrild og Lønborg med Skjern Å – og Herning med.
- Oktober: Foreningers tilblivelse og pionertid i Åbyhøj med vægt på idrætsforeningerne.
- November: Hvad er det, der gør Åbyhøj til Åbyhøj? Kalender 2020.
- Februar 2020: Virkelighed, erindring, liv og perspektiv gennem 75 år.

Det er muligt at følge foreningens aktiviteter på www.aabyhoj-lokalhistoriske-forening.dk. Indmeldelse i foreningen kan foretages via denne hjemmeside, ved kontakt til en af bestyrelsens medlemmer eller ved henvendelse på arkivet i åbningstiden, torsdag 14.30-17.30.

**Årligt kontingent:** 50 kr.

Bestyrelsen består for tiden af følgende medlemmer:

| | |
|---|---|
| Formand: | Gunner Rosenstedt Nielsen, tlf. 8615 9545 / 4035 6799. |
| Kasserer: | Arne Ellerup, Tlf. 2446 5351. |
| Sekretær: | Erland Wittus, tlf. 8625 9086 / 2272 8230. |
| Bestyrelsesmedlem: | Niels Løgager Nielsen, tlf. 2024 5180. Niels er leder af arkivet. |
| Bestyrelsesmedlem: | Arne Sørensen, tlf. 2267 9181. |
| Suppleant: | Preben Blæsild, tlf. 8615 7344. |
| Suppleant: | Arne Rasmussen, tlf. 2310 1875. |

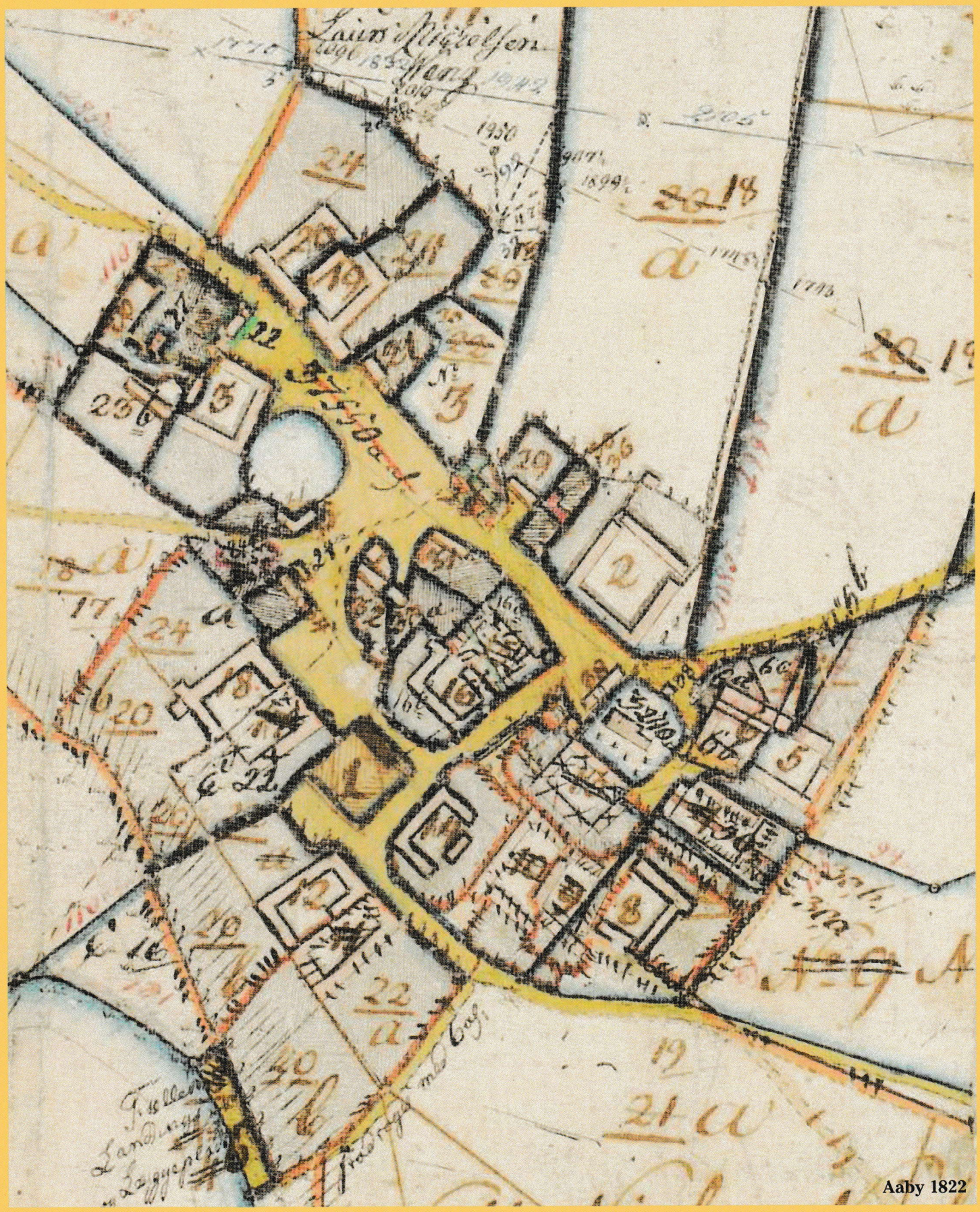

Aaby 1822

**Spørgsmål fra byvandring 3. juni 2019**
**Hvor lå de 19 bondegårde før udskiftningen af markerne og hvordan med udflytningen af syv gårde i 1822?**
Gårdene har numrene 2-20. På kortet fra 1822 finder du overstregede matrikler (grunde), syv styk! På hver af de matrikler lå indtil 1822 en bondegård. Overstregningen markerer, at matriklen og gården blev sløjfet, dvs. fjernet fra landsbyen Aaby. Dog blev nogle af bygningerne liggende tilbage og fik nye numre og bogstaver.

**Men hvor blev gårdene af?** De overstregede matrikler og numre blev blot udflyttet til steder på Aaby Mark langt fra landsbyen. Her blev hver enkelt bondegård bygget og fik sine marker samlet omkring gården.
De nu udflyttede matrikelnumre kan findes i papirerne på den ejendom, hvor du bor. Flere af de syv udflyttede gårdes bygninger kan du finde rundt i kanten af Åbyhøj. Senere blev andre gårde udflyttet. Spørg bare!